# Jubileuszowy XX Dożynkowy Objazd Powiatu Kaliskiego

# Trasa odcinka specjalnego

## dla uczestników pierwszego Dożynkowego Objazdu Powiatu Kaliskiego w 2000 roku

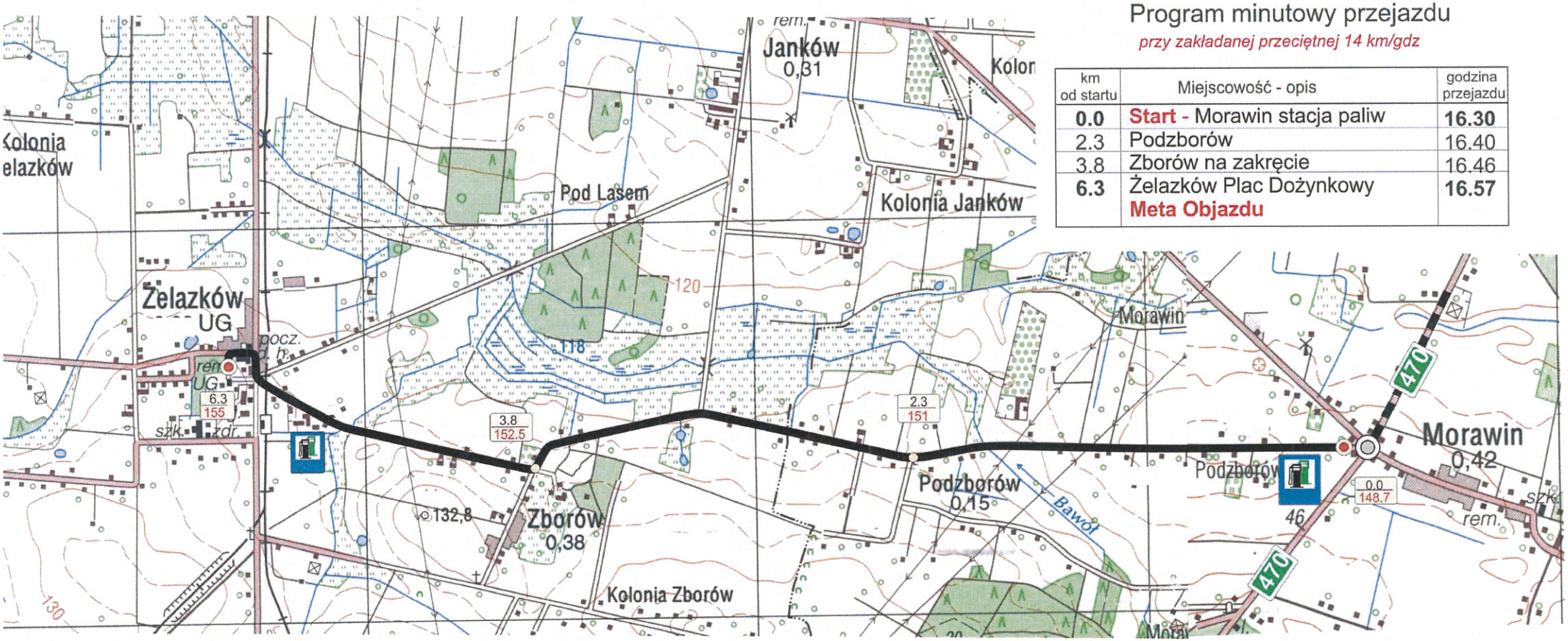


### Program minutowy przejazdu

*przy zakładanej przeciętnej 14 km/gdz*

| km od startu | Miejscowość - opis | godzina przejazdu |
|---|---|---|
| **0.0** | **Start** - Morawin stacja paliw | **16.30** |
| 2.3 | Podzborów | 16.40 |
| 3.8 | Zborów na zakręcie | 16.46 |
| **6.3** | Żelazków Plac Dożynkowy **Meta Objazdu** | **16.57** |

# Odcinek 1 gminy Żelazków

## 7.7 km

opracował *B.Krakus*

## Program minutowy przejazdu

*przy zakładanej przeciętnej 18 km/gdz*

| km od startu | Miejscowość - opis | godzina przejazdu |
|---|---|---|
| **0.0** | **Start Żelazków Urząd Gminy** | **8.oo** |
| 2.3 | Goliszew przy kościele | 8.07 |
| 2.9 | Goliszew skręt do Dzierzbina | 8.09 |
| 5.2 | Strugi skrzyżowanie do Kuszyna | 8.17 |
| 6.7 | Kościelec Kolonia | 8.22 |
| **7.7** | **Kościelec skrzyż.do Stropie - szyna zmiana** | **8.26** |

# Odcinek 2 gminy Mycielin

**12.6** km

opracował *B.Krakus*

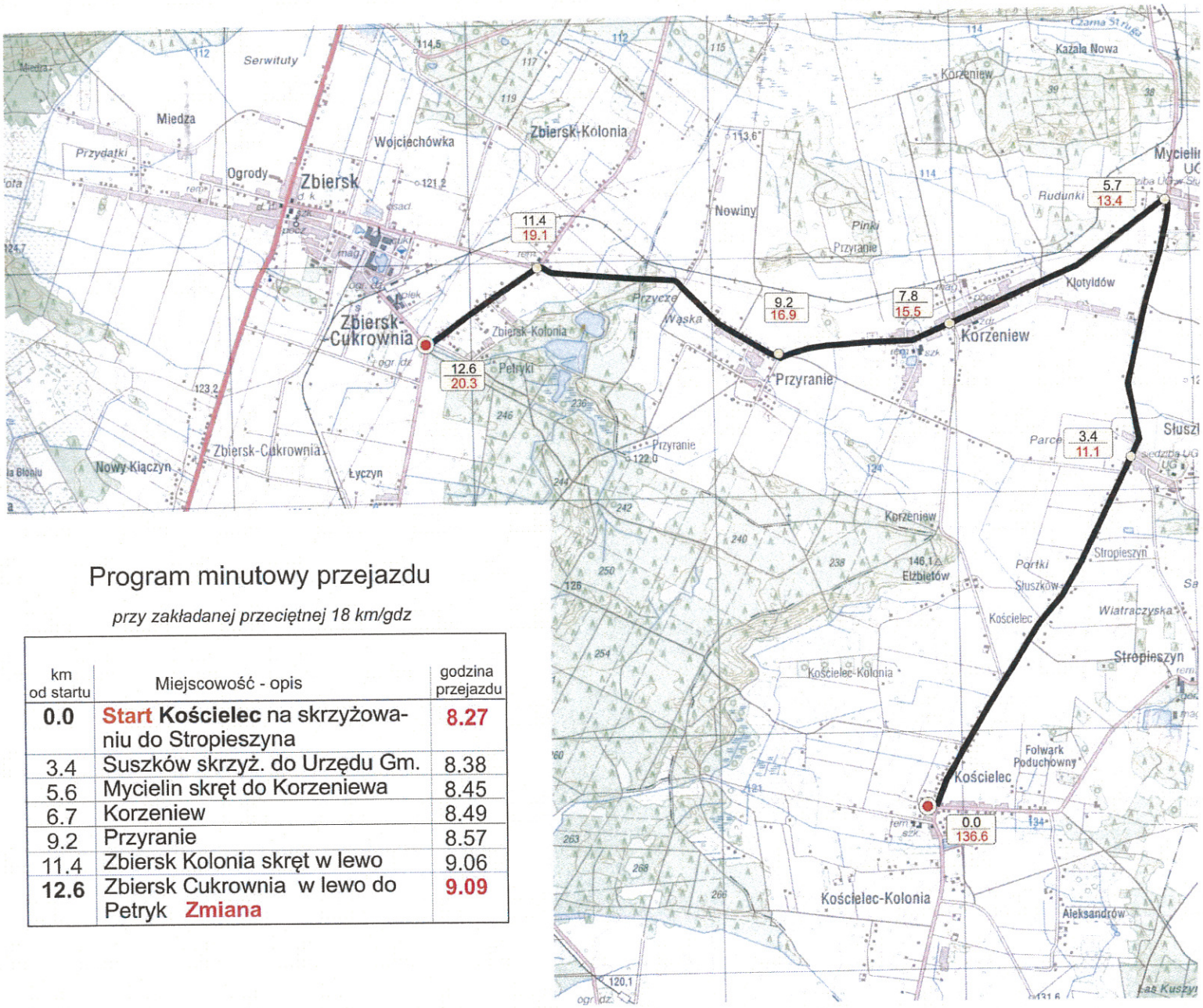


## Program minutowy przejazdu

*przy zakładanej przeciętnej 18 km/gdz*

| km od startu | Miejscowość - opis | godzina przejazdu |
|---|---|---|
| **0.0** | **Start Kościelec** na skrzyżowaniu do Stropieszyna | **8.27** |
| 3.4 | Suszków skrzyż. do Urzędu Gm. | 8.38 |
| 5.6 | Mycielin skręt do Korzeniewa | 8.45 |
| 6.7 | Korzeniew | 8.49 |
| 9.2 | Przyranie | 8.57 |
| 11.4 | Zbiersk Kolonia skręt w lewo | 9.06 |
| **12.6** | Zbiersk Cukrownia w lewo do Petryk **Zmiana** | **9.09** |

# Odcinek 3 gminy Stawiszyn

**10.0** km

opracował *B.Krakus*

## Program minutowy przejazdu

*przy zakładanej przeciętnej 18 km/gdz*

| km od startu | Miejscowość - opis | godzina przejazdu |
|---|---|---|
| **0.0** | **Start Zbiersk Cukrownia** skrzyżowanie do Petryk | **9.10** |
| 1.3 | Łyczyn | 9.14 |
| 2.2 | Petryki skręt w prawo | 9.17 |
| 3.7 | Stary Kiączyn | 9.22 |
| 5.0 | Stawiszyn Plac Wolności | 9.26 |
| 7.0 | Długa Wieś skręt w lewo | 9.33 |
| **10.0** | Godziątków skrzyżowanie **Zmiana** | **9.43** |

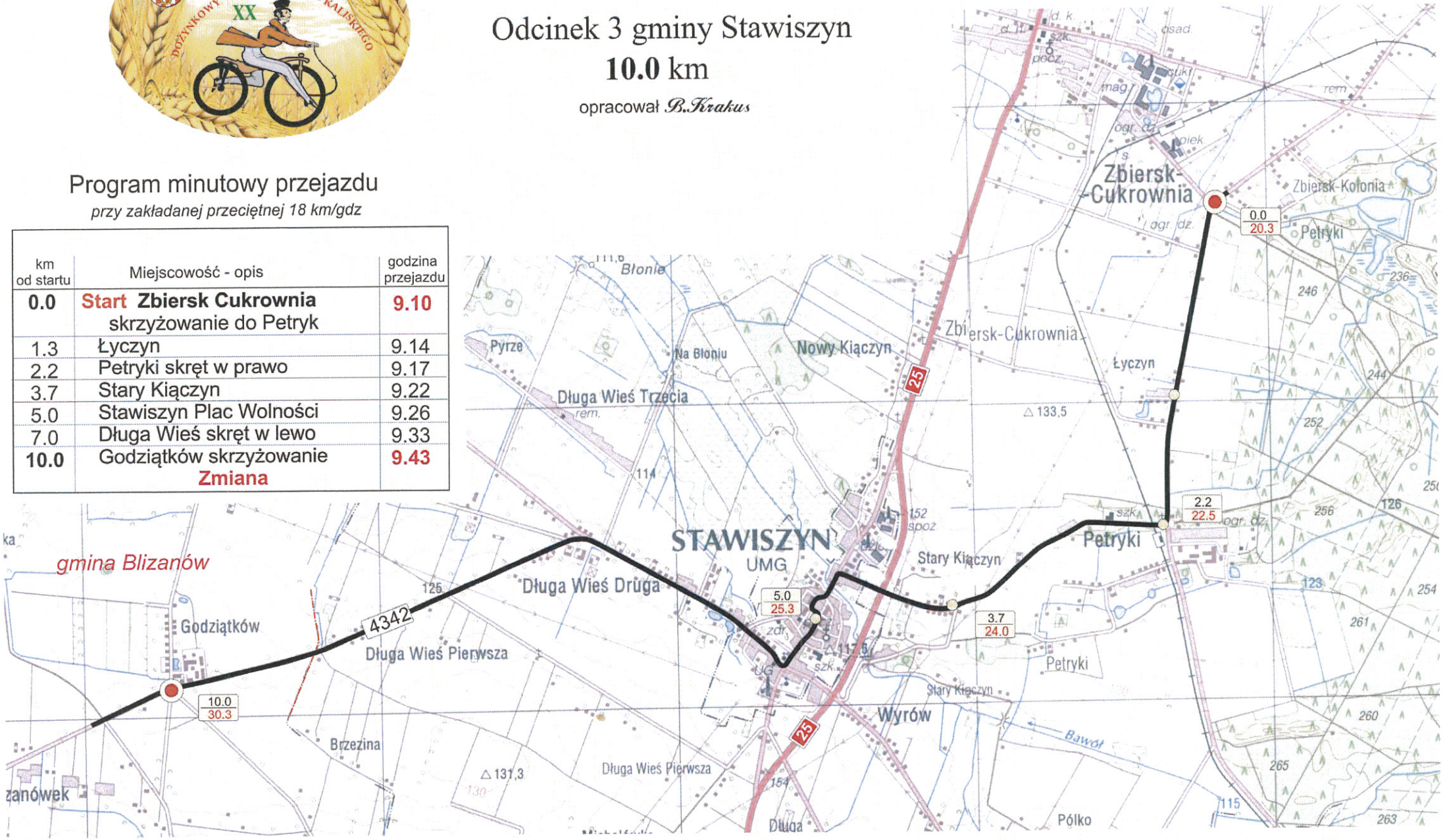

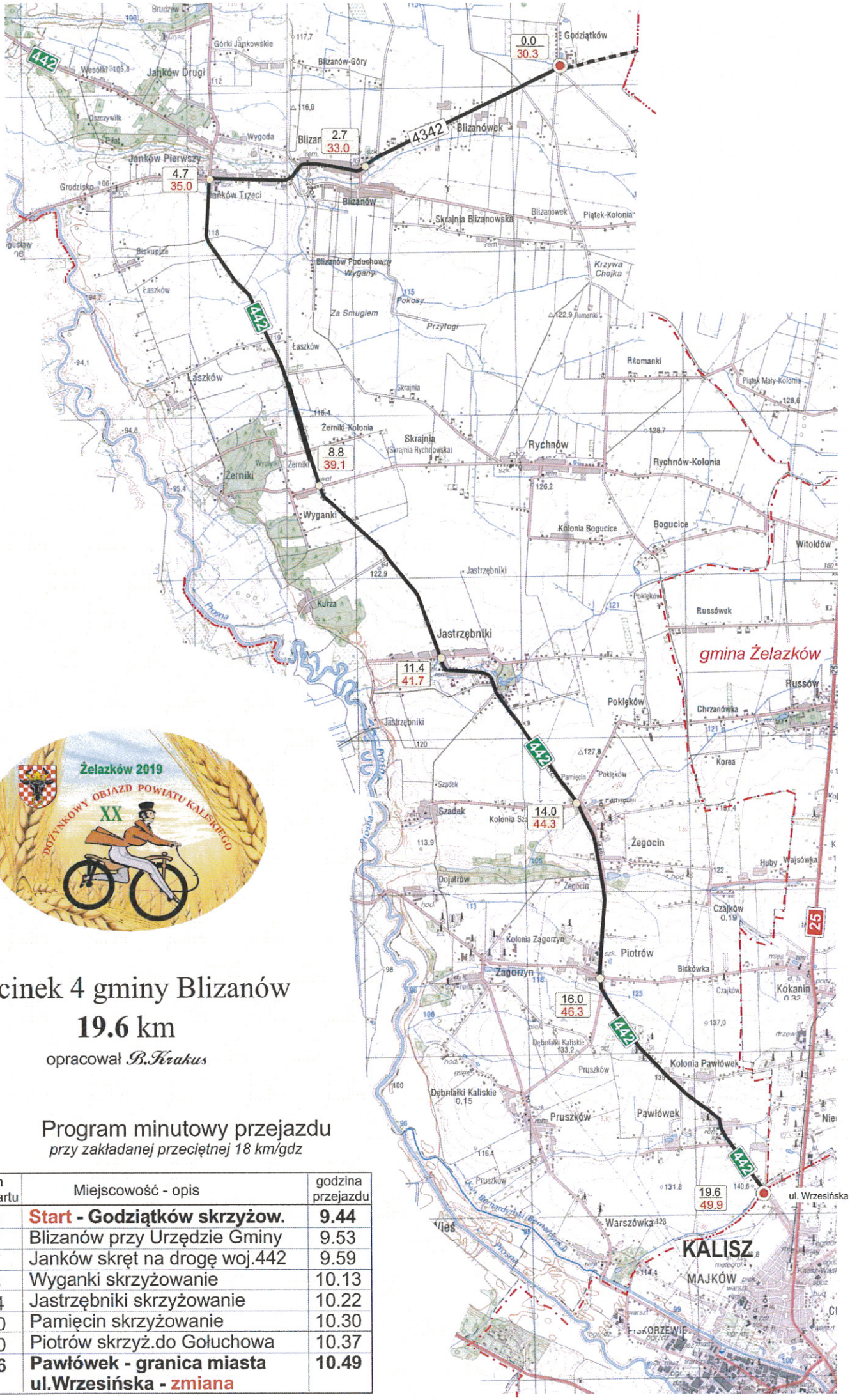


# Odcinek 4 gminy Blizanów

**19.6** km

opracował *B.Krakus*

## Program minutowy przejazdu

*przy zakładanej przeciętnej 18 km/gdz*

| km od startu | Miejscowość - opis | godzina przejazdu |
|---|---|---|
| **0.0** | **Start - Godziątków skrzyżow.** | **9.44** |
| 2.7 | Blizanów przy Urzędzie Gminy | 9.53 |
| 4.7 | Janków skręt na drogę woj.442 | 9.59 |
| 8.8 | Wyganki skrzyżowanie | 10.13 |
| 11.4 | Jastrzębniki skrzyżowanie | 10.22 |
| 14.0 | Pamięcin skrzyżowanie | 10.30 |
| 16.0 | Piotrów skrzyż.do Gołuchowa | 10.37 |
| **19.6** | **Pawłówek - granica miasta ul.Wrzesińska - zmiana** | **10.49** |

Żelazków 2019

DOŻYNKOWY OBJAZD POWIATU KALISKIEGO

XX

# Odcinek 5 miasta Kalisza

## 8.8 km

opracował *B.Krakus*

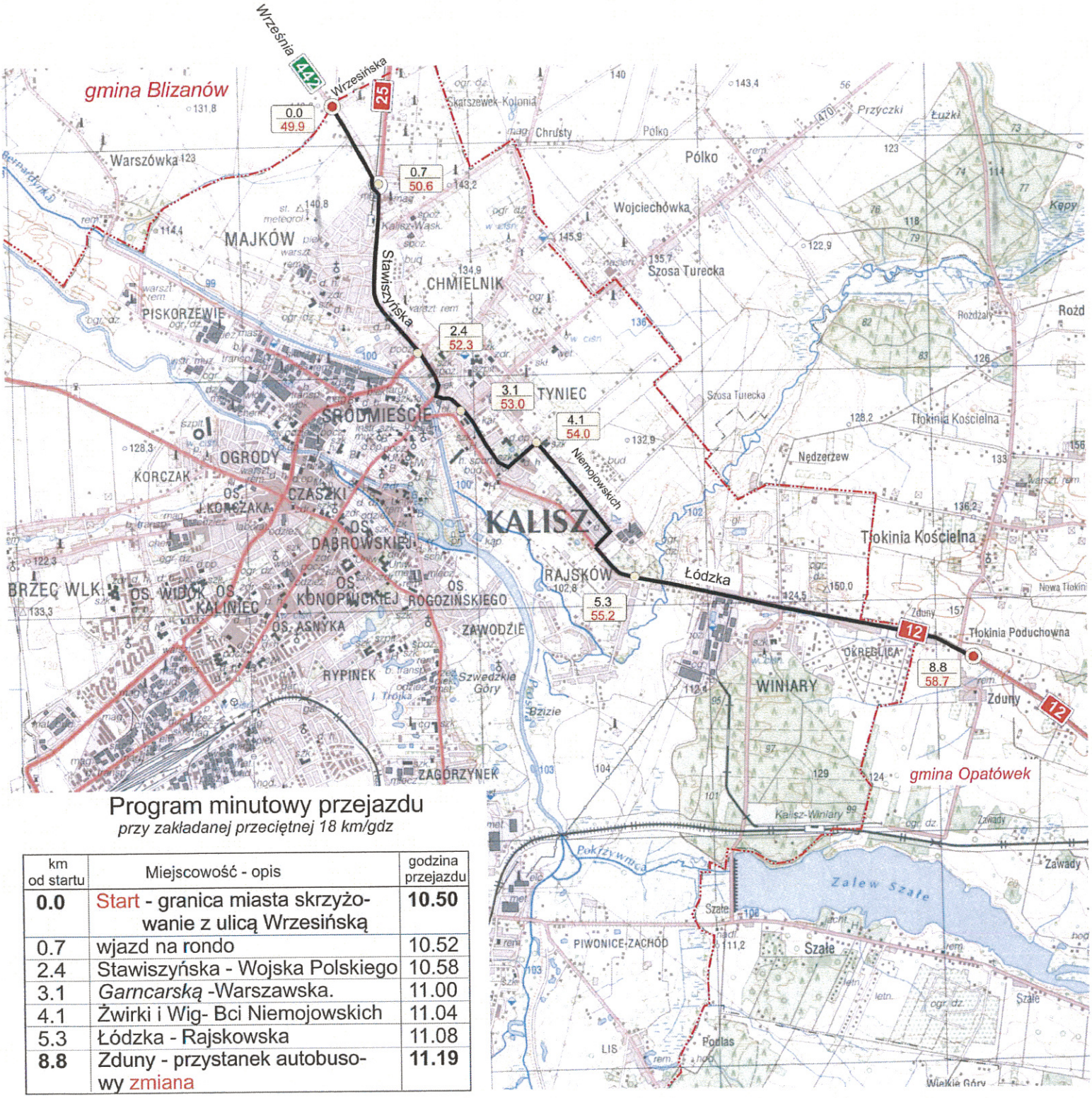


## Program minutowy przejazdu

*przy zakładanej przeciętnej 18 km/gdz*

| km od startu | Miejscowość - opis | godzina przejazdu |
|---|---|---|
| **0.0** | Start - granica miasta skrzyżowanie z ulicą Wrzesińską | **10.50** |
| 0.7 | wjazd na rondo | 10.52 |
| 2.4 | Stawiszyńska - Wojska Polskiego | 10.58 |
| 3.1 | *Garncarską* -Warszawska. | 11.00 |
| 4.1 | Żwirki i Wig- Bci Niemojowskich | 11.04 |
| 5.3 | Łódzka - Rajskowska | 11.08 |
| **8.8** | Zduny - przystanek autobusowy zmiana | **11.19** |

Żelazków 2019

DOŻYNKOWY OBJAZD POWIATU KALISKIEGO

XX

# Odcinek 6 gminy Opatówek

## 9.6 km

opracował *B.Krakus*

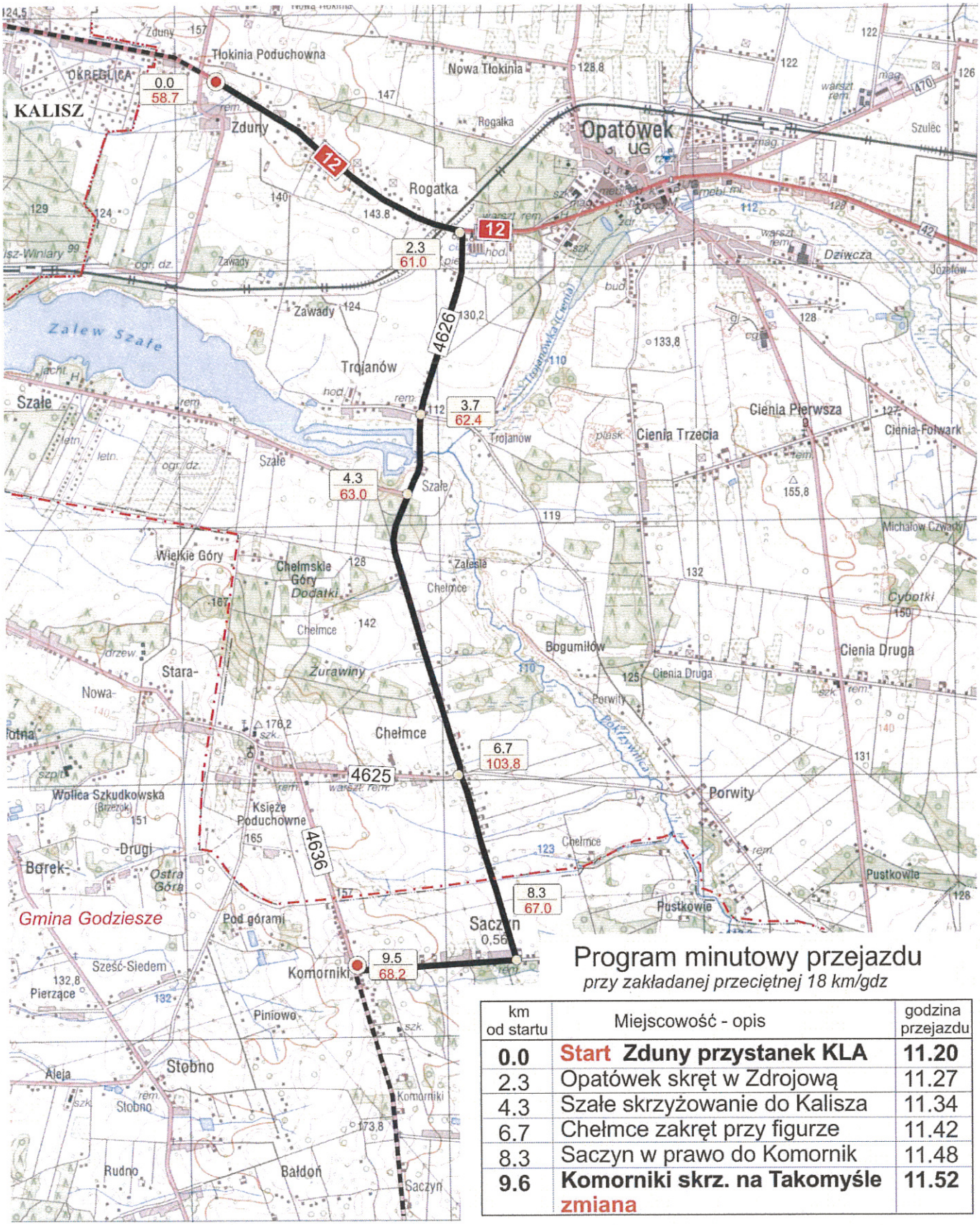


## Program minutowy przejazdu

*przy zakładanej przeciętnej 18 km/gdz*

| km od startu | Miejscowość - opis | godzina przejazdu |
|---|---|---|
| **0.0** | **Start Zduny przystanek KLA** | **11.20** |
| 2.3 | Opatówek skręt w Zdrojową | 11.27 |
| 4.3 | Szałe skrzyżowanie do Kalisza | 11.34 |
| 6.7 | Chełmce zakręt przy figurze | 11.42 |
| 8.3 | Saczyn w prawo do Komornik | 11.48 |
| **9.6** | **Komorniki skrz. na Takomyśle zmiana** | **11.52** |

Żelazków 2019

DOŻYNKOWY OBJAZD POWIATU KALISKIEGO XX

# Odcinek 7 gminy Godziesze Wielkie

## 13.7

opracował *B.Krakus*

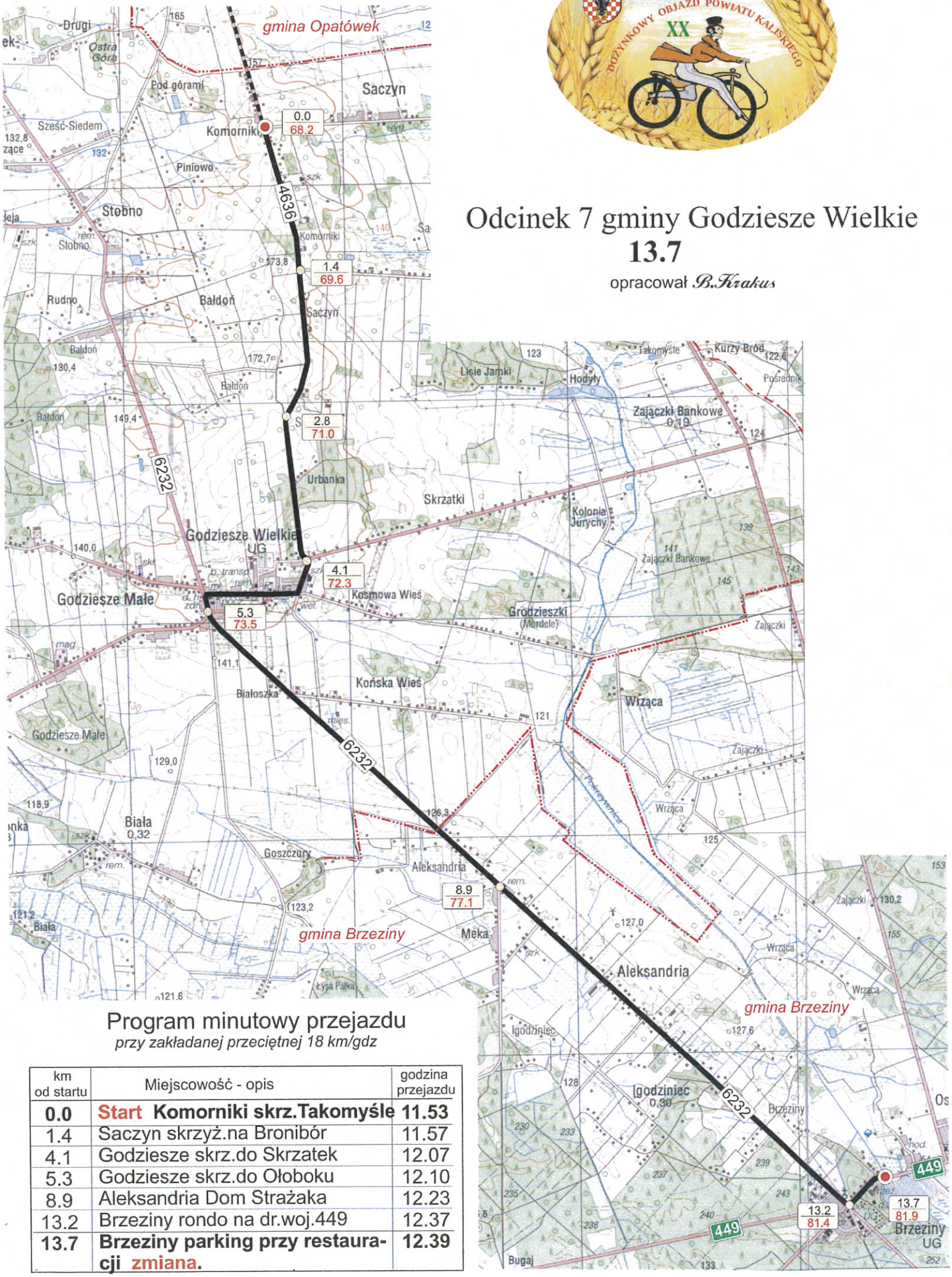


## Program minutowy przejazdu

*przy zakładanej przeciętnej 18 km/gdz*

| km od startu | Miejscowość - opis | godzina przejazdu |
|---|---|---|
| **0.0** | **Start Komorniki skrz.Takomyśle** | **11.53** |
| 1.4 | Saczyn skrzyż.na Bronibór | 11.57 |
| 4.1 | Godziesze skrz.do Skrzatek | 12.07 |
| 5.3 | Godziesze skrz.do Ołoboku | 12.10 |
| 8.9 | Aleksandria Dom Strażaka | 12.23 |
| 13.2 | Brzeziny rondo na dr.woj.449 | 12.37 |
| **13.7** | **Brzeziny parking przy restauracji zmiana.** | **12.39** |

# Odcinek 8
# gminy Brzeziny
# 13.3 km

opracował *B.Krakus*

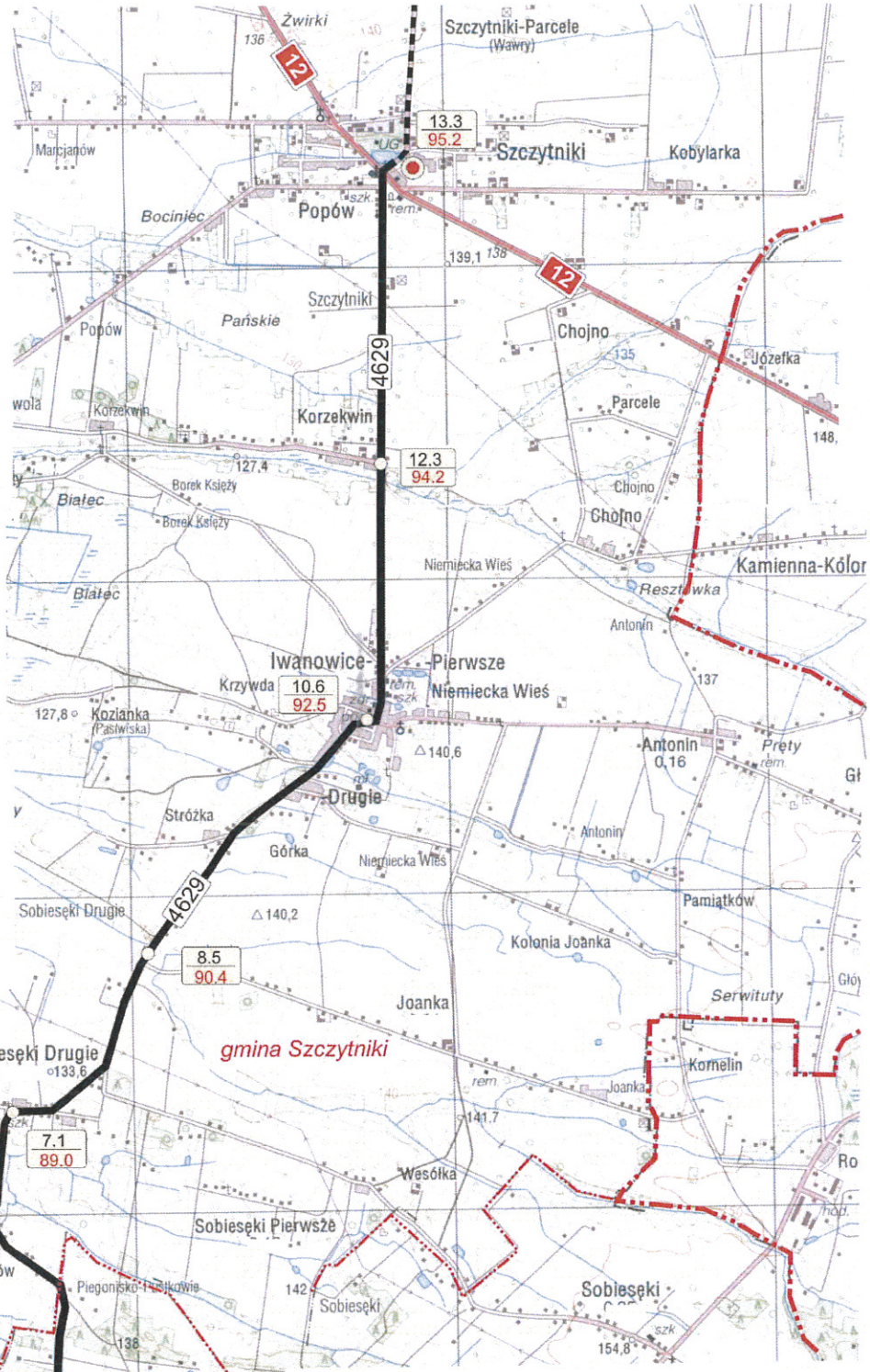


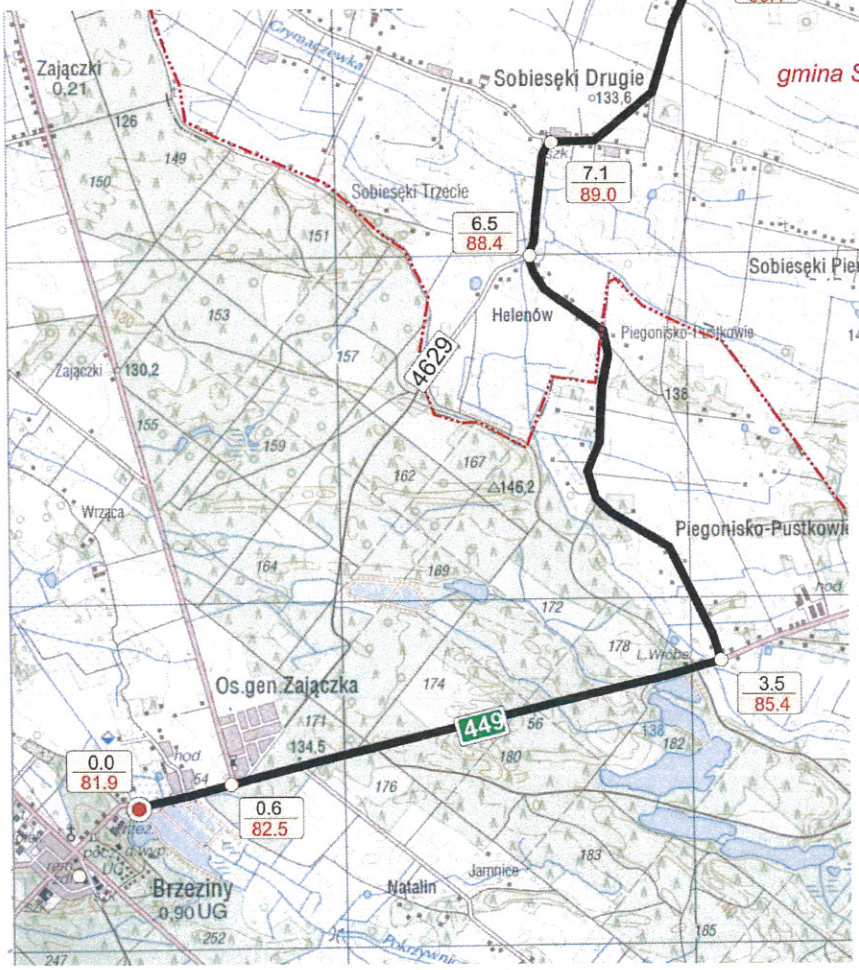


## Program minutowy przejazdu

*przy zakładanej przeciętnej 18 km/gdz*

| km od startu | Miejscowość - opis | godzina przejazdu |
|---|---|---|
| **0.0** | **Start parking przy stawach** | **12.40** |
| 0.6 | na skrzyżowaniu do osiedla | 12.43 |
| 3.5 | Wróbel -skręt do Sobiesęk II | 12.51 |
| 6.5 | Hellenów skrzyżowanie | 13.01 |
| 7.1 | Sobiesęki II przy figurze | 13.03 |
| 10.6 | Iwanowice plac Kordeckiego | 13.15 |
| 12.3 | Korzekwin na skrzyżowaniu | 13.21 |
| **14.1** | **Szczytniki parking przy restauracji zmiana** | **13.27** |

Żelazków 2019

DOŻYNKOWY OBJAZD POWIATU KALISKIEGO

XX

# Odcinek 9 gminy Szczytniki

## 10.6 km

opracował *B.Krakus*

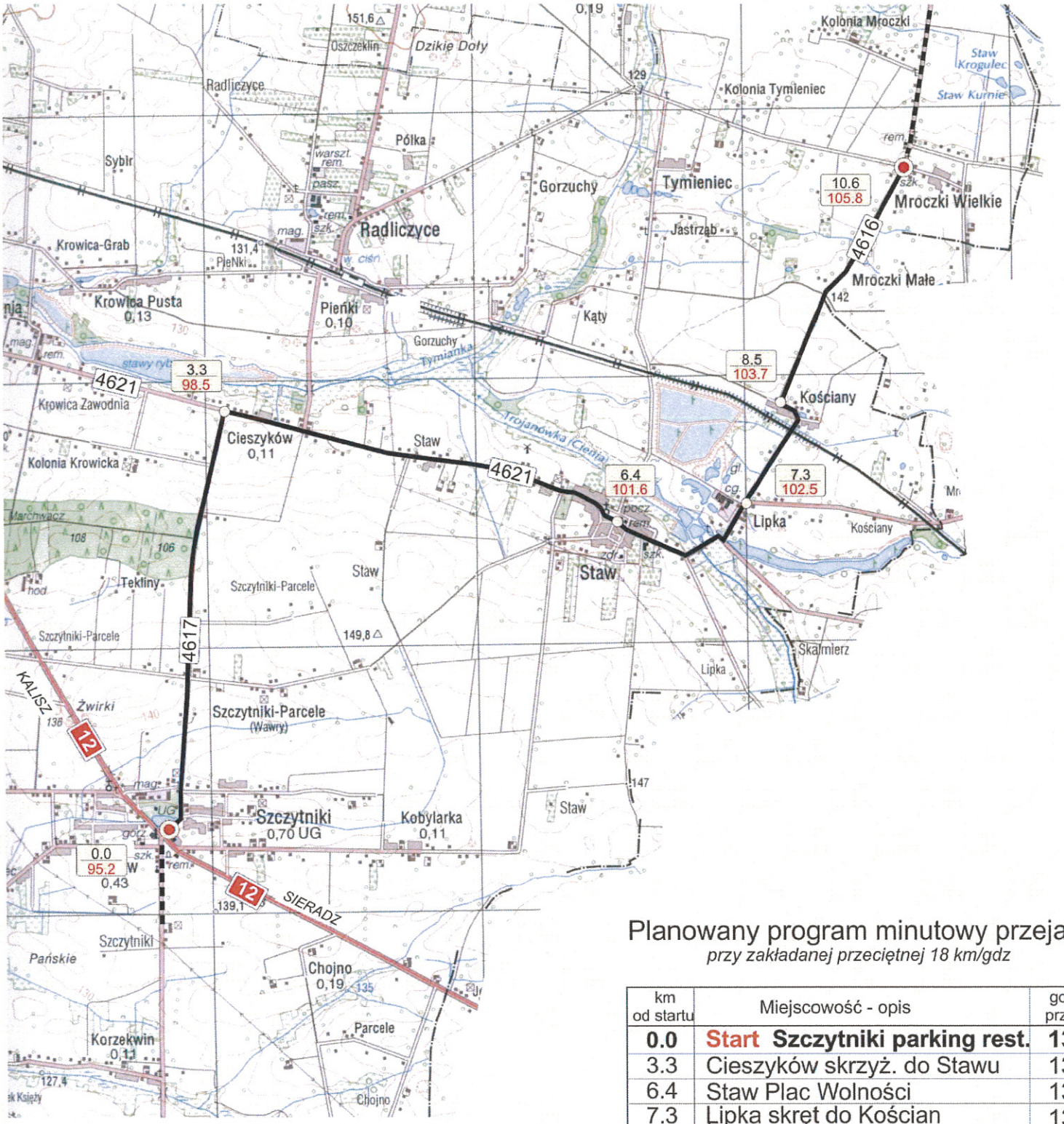


## Planowany program minutowy przejazdu

*przy zakładanej przeciętnej 18 km/gdz*

| km od startu | Miejscowość - opis | godzina przejazdu |
|---|---|---|
| **0.0** | **Start Szczytniki parking rest.** | **13.28** |
| 3.3 | Cieszyków skrzyż. do Stawu | 13.39 |
| 6.4 | Staw Plac Wolności | 13.49 |
| 7.3 | Lipka skręt do Kościan | 13.52 |
| 8.5 | Kościany na zakręcie | 13.56 |
| **10.6** | Mroczki Wielkie skrzyżowanie **Zmiana** | **14.03** |

# Odcinek 12 gminy Koźminek

**14.5** km

opracował *B. Krakus*

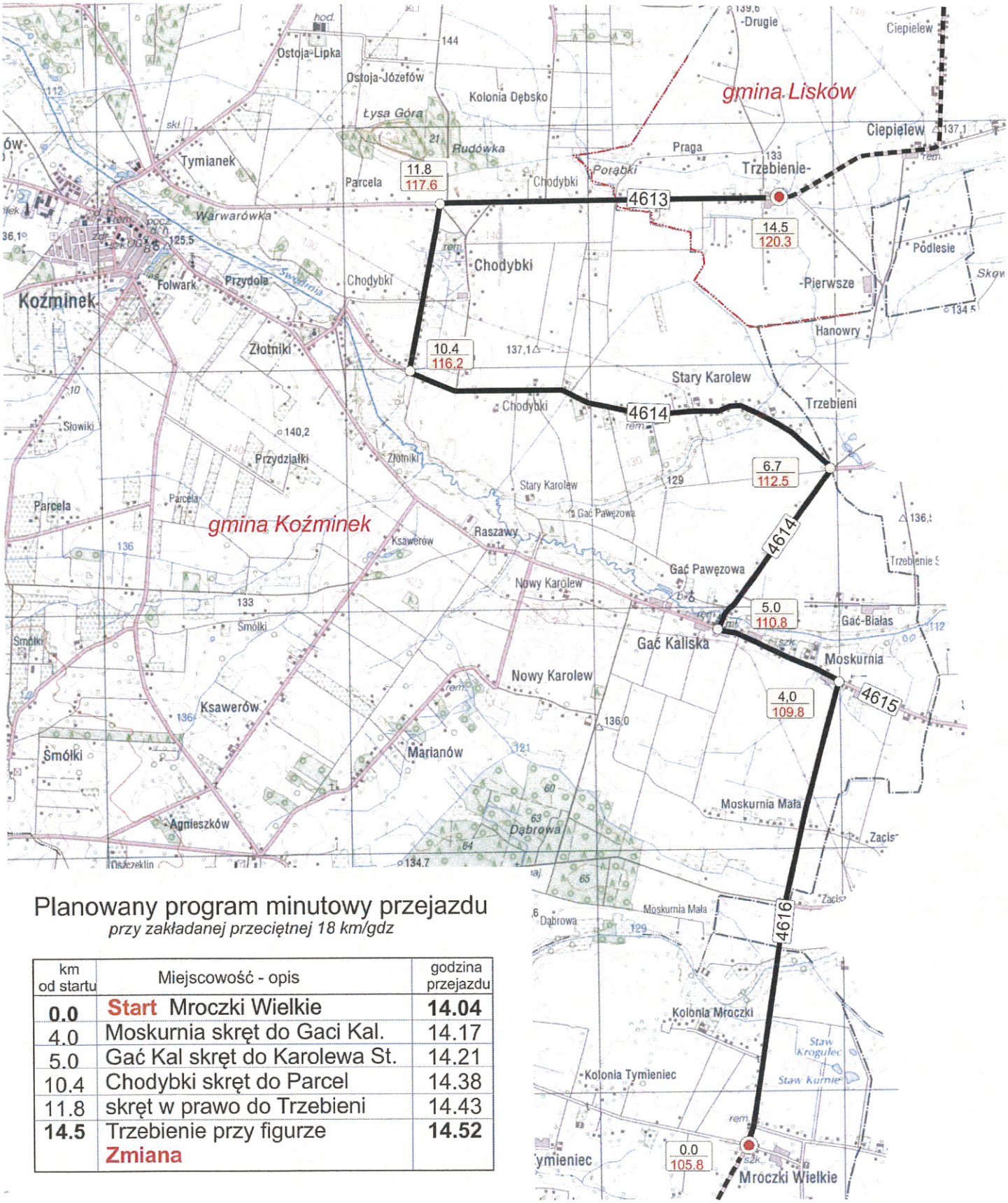


## Planowany program minutowy przejazdu

*przy zakładanej przeciętnej 18 km/gdz*

| km od startu | Miejscowość - opis | godzina przejazdu |
|---|---|---|
| **0.0** | **Start** Mroczki Wielkie | **14.04** |
| 4.0 | Moskurnia skręt do Gaci Kal. | 14.17 |
| 5.0 | Gać Kal skręt do Karolewa St. | 14.21 |
| 10.4 | Chodybki skręt do Parcel | 14.38 |
| 11.8 | skręt w prawo do Trzebieni | 14.43 |
| **14.5** | Trzebienie przy figurze **Zmiana** | **14.52** |

Żelazków 2019

DOŻYNKOWY OBJAZD POWIATU KALISKIEGO XX

# Odcinek 11 gminy Lisków

## 13.6 km

opracował *B.Krakus*

## Program minutowy przejazdu

*przy zakładanej przeciętnej 18 km/gdz*

| km od startu | Miejscowość - opis | godzina przejazdu |
|---|---|---|
| **0.0** | **Start** Trzebienie figura | **14.53** |
| 1.6 | Ciepielew | 14.58 |
| 4.6 | Budy Liskowskie | 15.08 |
| 5.8 | Lisków skręt w Spółdzielców | 15.12 |
| 8.0 | Nadzież skręt do Przespolewa | 15.19 |
| 9.8 | Strzałków | 15.25 |
| 12.1 | Madalin rondo | 15.33 |
| **13.6** | Świdle na skrzyżowaniu **Zmiana** | **15.38** |

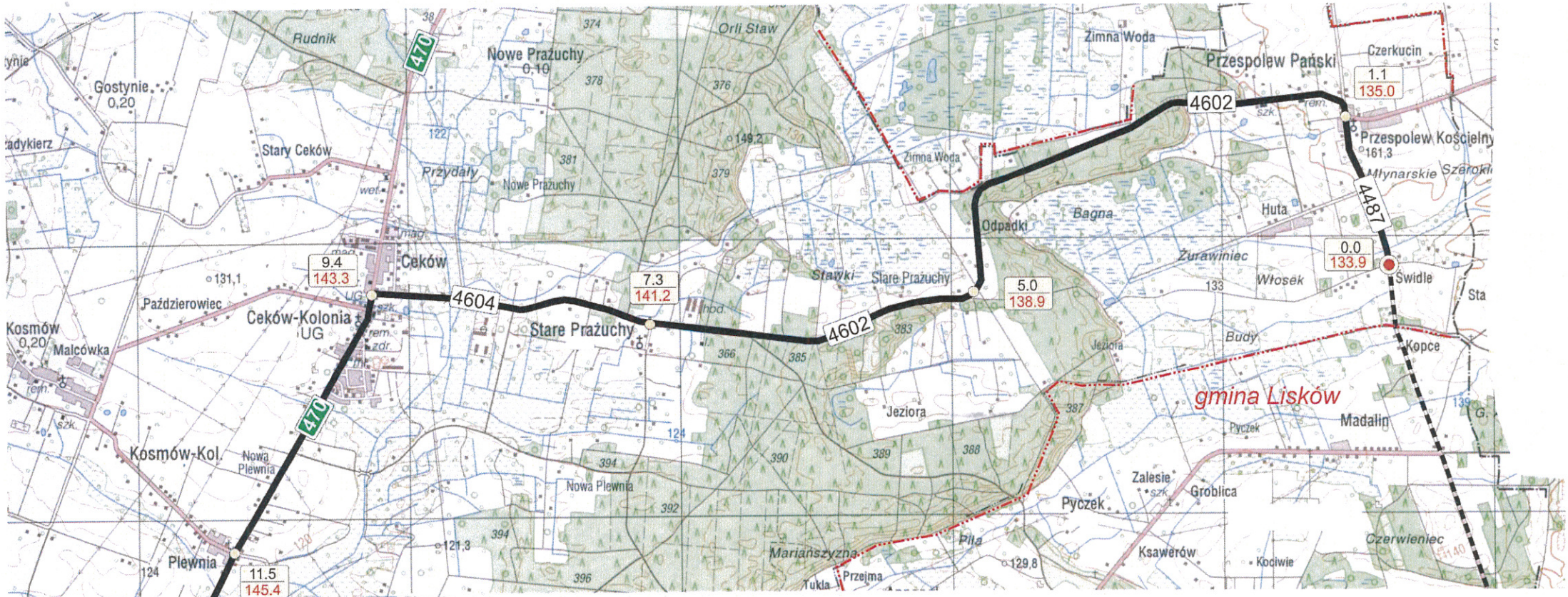


# Odcinek 12 gminy Ceków Kol.

**14.8** km

opracował *B.Krakus*

## Program minutowy przejazdu

*przy zakładanej przeciętnej 18 km/gdz*

| km od startu | Miejscowość - opis | godzina przejazdu |
|---|---|---|
| **0.0** | **Start -Świdle** na skrzyżowaniu | **15.39** |
| 1.1 | Przespolew skrz.do Skarżyna | 15.42 |
| 7.3 | Stare Prażuchy skrzyżowanie | 16.03 |
| 9.4 | Ceków wjazd na drogę woj. 470 | 16.07 |
| 11.5 | Plewnia skrzyżowanie | 16.17 |
| 12.7 | Szadek skrzyżowanie | 16.21 |
| **14.8** | **Morawin** na stacji paliw przy rondzie **zmiana** | **16.28** |